ՀԱՄԱՁԱՅՆԵՑՎԱԾ Է
ՀԱՅԱՍՏԱՆԻ ՀԱՆՐԱՊԵՏՈՒԹՅՈՒՆ
ԿՈՏԱՅՔԻ ՄԱՐԶ ՆՈՐ ՀԱՃԸՆ ՀԱՄԱՅՆՔ

ՀԱՄԱՅՆՔԻ ՂԵԿԱՎԱՐ ______________ Գ. ՄԱԹԵՎՈՍՅԱՆ

« ՊՐՈՖ - ԷՔՍՊԵՐՏ » ՍՊԸ
+374 94 25 08 79

ՆՈՐ ՀԱՃԸՆ ՀԱՄԱՅՆՔԻ ԳԵՏԱՄԵՋ ԹՅՈՒՂԻ 1-ԻՆ ՓՈՂՈՑԻ ՍԿԶԲՆԱՄԱՍԻ ԱՍՖԱԼՏԱՊԱՏՄԱՆ ՇԻՆԱՐԱՐԱԿԱՆ ԱՇԽԱՏԱՆՔՆԵՐԻ ԿԱԶՄԱԿԵՐՊՄԱՆ ԱՇԽԱՏԱՆՔԱՅԻՆ ՆԱԽԱԳԻԾ

ԿԱՌՈՒՑԱՊԱՏՈՂ ______________ ՆՈՐ ՀԱՃԸՆԻ ՀԱՄԱՅՆՔԱՊԵՏԱՐԱՆ

ՏՆՕՐԵՆ ______________ Գ. ԿԱՐԱՊԵՏՅԱՆ

«ՊՐՈՖ-ԷՔՍՊԵՐՏ»
"ПРОФ-ЭКСПЕРТ"
"PROF-EQSPERT"
05015431

2024Թ.

«ՊՐՈՖ-ԷՔՍՊԵՐՏ»

ՍԱՀՄԱՆԱՓԱԿ ՊԱՏԱՍԽԱՆԱՏՎՈՒԹՅԱՄԲ ԸՆԿԵՐՈՒԹՅՈՒՆ

ՕԲՅԵԿՏԻ ԱՆՎԱՆՈՒՄԸ՝ ՀՀ Կոտայքի մարզի Նոր Հաճըն համայնքի Գետամեջ գյուղի 1-ին փողոցի սկզբնամասի ասֆալտապատում

ՊԱՏՎԻՐԱՏՈՒ՝ ԿՈՏԱՅՔԻ ՄԱՐԶ ՆՈՐ ՀԱՃԸՆ ՀԱՄԱՅՆՔ Նոր Հաճըն համայնք

ՆԱԽԱԳԾԻ ԿԱԶՄԸ՝ ՃՇ. ՃԿ.

ԲԱՑԹՈՂՄԱՆ ԺԱՄԿԵՏԸ՝ ______________

ՆԱԽԱԳԾԻ ՀԵՂԻՆԱԿ ______________ «ՊՐՈՖ-ԷՔՍՊԵՐՏ» ՍՊԸ

PDF Scanner ACE Scanner

ՀԱՅԱՍՏԱՆԻ ՀԱՆՐԱՊԵՏՈՒԹՅԱՆ ՔԱՂԱՔԱՇԻՆՈՒԹՅԱՆ ԿՈՄԻՏԵ

ԼԻՑԵՆԶԻԱ

ՔՊԼ-000990, 1-ին դաս

(սերիան, համարը, դասը)

ՔԱՂԱՔԱՇԻՆԱԿԱՆ ՓԱՍՏԱԹՂԹԵՐԻ ԿԱԶՄՈՒՄ՝ ԲԱՑԱՌՈՒԹՅԱՄԲ ԿՈՆՍՏՐՈՒԿՏՈՐԱԿԱՆ ԵՎ ՃԱՐՏԱՐԱՊԵՏԱԿԱՆ ՄԱՍԵՐԻ

(քաղաքաշինության բնագավառում գործունեության տեսակը)

ՏՐՎԱԾ Է

2024-09-25, «ՊՐՈՖ-ԷՔՍՊԵՐՏ» ՍՊԸ

(լիցենզիան տալու տարեթիվը, ամիսը, օրը, քաղաքաշինության գործունեության սուբյեկտի անվանումը,

ՀՀ, ԱՐԱԳԱԾՈՏՆ, ԱՇՏԱՐԱԿ, ԱՇՏԱՐԱԿ, ՏԻԳՐԱՆ ՄԵԾԻ, 28, 27

գտնվելու վայրը՝ այդ թվում, անհատ ձեռնարկատիրոջ դեպքում՝ անունը, ազգանունը և բնակության վայրը)

Գործողության ժամկետը՝ 25.09.2029թ.

(օրը, ամիսը, տարեթիվը)

ՀԱԿԻՉ ՀԱՄԱՐ՝ **UG2F-8D91-AA9B-FBF2**

Սույն փաստաթուղթը տրված է բացառապես էլեկտրոնային եղանակով: Փաստաթղթի վավերականության ստուգումն ու էլեկտրոնային բնօրինակի ներբեռնումը հնարավոր է իրականացնել https://verify.e-gov.am Հայաստանի Հանրապետության պաշտոնական փաստաթղթերի վավերականության ստուգման միասնական համակարգի կայքում մուտքագրելով հսկիչ համարը կամ սքանավորելով արագ արձագանքման ծածկագիրը (QR Code):

ACE Scanner

ՀԱՅԱՍՏԱՆԻ ՀԱՆՐԱՊԵՏՈՒԹՅԱՆ ՔԱՂԱՔԱՇԻՆՈՒԹՅԱՆ ԿՈՄԻՏԵ

ԼԻՑԵՆԶԻԱՅԻ ՆԵՐԴԻՐ

ՔՊՆ-000990-09

(ներդիրի սերիան, համարը)

«ՊՐՈՖ-ԷՔՍՊԵՐՏ» ՍՊԸ

(լիցենզավորված քաղաքաշինության գործունեության սուբյեկտի անվանումը)

ՏՐԱՆՍՊՈՐՏԱՅԻՆ ՈՒՂԻՆԵՐ (ԱՎՏՈՄՈԲԻԼԱՅԻՆ ՃԱՆԱՊԱՐՀՆԵՐ, ԵՐԿԱԹՈՒՂԱՅԻՆ ԳԾԵՐ ԵՎ ՕԴԱՆԱՎԱԿԱՅԱՆՆԵՐ, ԱՐՀԵՍՏԱԿԱՆ ԿԱՌՈՒՑՎԱԾՔՆԵՐ՝ ԿԱՄՈՒՐՋՆԵՐ, ԹՈՒՆԵԼՆԵՐ, ՈՒՂԵԱՆՑՆԵՐ, ԷՍՏԱԿԱԴԱՆԵՐ, ՀԵՆԱՊԱՏԵՐ ԵՎ ԱՅԼՆ)

(քաղաքաշինության բնագավառում գործունեության ենթատեսակը)

01.10.2024թ.

(ներդիրը տալու օրը, ամիսը, տարեթիվը)

Գործողության ժամկետը՝ 25.09.2029թ.

(օրը, ամիսը, տարեթիվը)

Ներդիրը վավերական է լիցենզիայի առկայության դեպքում

ՀՍԿԻՉ ՀԱՄԱՐ՝ UG96-1A32-8E86-8B1E

Սույն փաստաթուղթը տրված է բացառապես էլեկտրոնային եղանակով: Փաստաթղթի վավերականության ստուգումն ու էլեկտրոնային բնօրինակի ներբեռնումը հնարավոր է իրականացնել https://verify.e-gov.am Հայաստանի Հանրապետության պաշտոնական փաստաթղթերի վավերականության ստուգման միասնական համակարգի կայքում մուտքագրելով հսկիչ համարը կամ սքանավորելով արագ արձագանքման ծածկագիրը (QR Code):

ACE Scanner

Պատասխանատու մասնագետի/ների անձնագրային տվյալներ	հավաստագրի սերիա	հավաստագրի համար	ստանալու օր, ամիս, տարեթիվ
ՄՅԱՍՆԻԿ ԿՈՍՏԱՆՅԱՆ	Հ	001887	2024-09-12

ՀՍԿԻՉ ՀԱՄԱՐ՝ **UG96-1A32-8E86-8B1E**
Սույն փաստաթուղթը տրված է բացառապես էլեկտրոնային եղանակով: Փաստաթղթի վավերականության ստուգումն ու էլեկտրոնային բնօրինակի ներբեռնումը հնարավոր է իրականացնել https://verify.e-gov.am Հայաստանի Հանրապետության պաշտոնական փաստաթղթերի վավերականության ստուգման միասնական համակարգի կայքում մուտքագրելով հսկիչ համարը կամ սքանավորելով արագ արձագանքման ծածկագիրը (QR Code):

PDF Scanner ACE Scanner

Թերթ	Անվանումը	Ծանոթություն
1	Բովանդակություն	
2	Բացատրագիր	
3	Ժամանակացույց, սկզբում և վերջում տեղադրվող տիպային նշաններ	
4	Ասֆալտապատվող փողոցի չափագրման հատակագիծ Մ1:1000	
5	Ասֆալտապատվող փողոցի չափագրման հատակագիծ Մ1:1000	
6	Ասֆալտապատվող փողոցի չափագրման հատակագիծ Մ1:1000	
7	Ասֆալտապատվող փողոցի չափագրման հատակագիծ Մ1:1000	
8	Ասֆալտապատվող փողոցի կահավորման հատակագիծ Մ1:1000	
9	Ասֆալտապատվող փողոցի կահավորման հատակագիծ Մ1:1000	
10	Ասֆալտապատվող փողոցի կահավորման հատակագիծ Մ1:1000	
11	Ասֆալտապատվող փողոցի կահավորման հատակագիծ Մ1:1000	
12	Ասֆալտապատվող փողոցի երկայնական կտրվածք և տիպային լայնական կտրվածք Մ1:5000	
13	Ծածկի կառուցում հարակցման մասերում	
14	Երթևեկության կարգավորման սխեմա	

Փոփ	Տղմ.քան	Թերթ	Փաստ.թիվ	Ստորագ.	Ամսաթ.
Տնօրեն	Գ. Կարապետյան			[signature]	
Ճարտարագետ նախագծող	Մ. Կոստանյան			[signature]	
Նախագծող	Ա. Աղաբեկյան			[signature]	

ՆԱԽԱՏԵՍՎՈՒՄ Է ՀՀ ԿՈՏԱՅՔԻ ՄԱՐԶԻ ՆՈՐ ՀԱՃԸՆ ՀԱՄԱՅՆՔԻ ԳԵՏԱՄԵՋ ԳՅՈՒՂԻ 1-ԻՆ ՓՈՂՈՑԻ ՃԱՆԱՊԱՐՀԻ ԱՍՖԱԼՏԱՊԱՏՈՒՄ

Շինարարական մաս	Փուլ	Թերթ	Թերթեր
	ԱՆ	1	14

ԲՈՎԱՆԴԱԿՈՒԹՅՈՒՆ

<<Պրոֆ-Էքսպերտ>> ՍՊԸ
Լից. ՔՊԼ N 000990

ԲԱՑԱՏՐԱԳԻՐ

Սույն նախագծով նախատեսվում է ՀՀ Կոտայքի մարզի Նոր Հաճըն համայնքի Գետամեջ գյուղի 1-ին փողոցի սկզբնամասի ասֆալտապատման աշխատանքների նախագծերը:

Նախագիծը կազմվել է ըստ Նոր Հաճընի համայնքապետարանի տրված առաջադրանքի:

Նախագծային աշխատանքները կատարվել են ՀՀՇՆ 32-01-2022 նորմաների և պահանջների համաձայն, AutoCad և Civil3D համակարգչային ծրագրերով:

կատարվել է տեղագրական հանույթ TRIMBLE R8S GPS ROVER գործիքով ARM WGS-84 գեոդեզիական ցանցով հորիզոնական սխալանքը կարող է լինել 8 մմ գումարած 1 մմ յուրաքանչյուր կիլոմետրի համար, իսկ ուղղահայաց սխալանքը՝ 15 մմ գումարած 1 մմ յուրաքանչյուր կիլոմետրի համար:

Ըստ տեխնիկական առաջադրանքի ճանապարհի պարամետրերը ընտրվել են

- երթևեկելի մասը - շարժման շերտերի լայնությունը՝ նախատեսվում է իրականացնել ըստ տեղանքի:

Հիմնվելով ակնադիտական, երկրաբանական, շրջակա միջավայրի պահպանության միջոցառումների ուսումնասիրությունների վրա, նախագծով նախատեսվում է իրականացնել հետևյալ աշխատանքները.

Նախատեսվում է

- Կատարել հողային աշխատանքներ
- Վերականգնել ճանապարհային հողային պաստառը
- Կառուցել ճանապարհային հագուստը

Հատակագծում ճանապարհների ծրագիծը մաքսիմալ նմանեցված է ճանապարհի գոյություն ունեցող ծրագծին, այն բաղկացած է ուղղագծային և շրջադարձի անկյուններով, որոնց շառավիղները նախատեսված են 7մետրից ոչ պակաս, մինչը 635մ:

Լայնական կտրվածքում, երթևեկելի մասի թեքությունը 20‰ է:

Երկայնական կտրվածքում առավելագույն թեքությունը կազմում է 92.00‰, իսկ մինիմումը՝ 29.00‰:

Հետախուզական աշխատանքների ժամանակ կատարվել է տախեոմետրական հանույթ 1:200 մասշտաբի:

Երկայնական կտրվածքը հիմնականում թողնվել է նույնը:

Մանրամասն ներկայացված է ճանապարհի երկայնական կտրվածք գծագրում:

Նախատեսվում է իրականացնել պատվածք, ըստ պատվիրատուի պահանջի երկշերտ

Մանրահատիկ խիտ տաք ա/բ h=4սմ տիպ "Բ" ԳՕՍՏ 9128-2013
Խոշորահատիկ խիտ տաք ա/բ h=6սմ տիպ "Բ" ԳՕՍՏ 9128-2013
Խճավազային հիմք (C-5) h=12սմ ԳՕՍՏ 25607-2009
Հատիկավոր ենթահիմք (ավազակոպիճ) h=12սմ ԳՕՍՏ 25607-2009

Շինարարության ժամանակ անհրաժեշտ է հատուկ ուշադրություն դարձնել շրջակա միջավայրին: Շինարարական աշխատանքների կատարման ժամանակ անհրաժեշտ է խնամքով վերաբերվել մոտակա ծառերին և թփերին, պահպանելով նրանք վնասումից և ոչնչացումից:

Աշխատանքների ավարտից հետո անհրաժեշտ է մաքրել շրջակա տարածքը ավելորդ բնահողից և շին աղբից տեղափոխելով այն լցակույտ:

Շինարարությանժամանակ պետք է պահպանել հետևյալ նորմատիվային փաստաթղթերը.

ՀՀՇՆ 13-02-2022 ,Աշխատանքի անվտանգությունը շինարարությունում, ՀՀՇՆ I-3.01.01-2008 ,Շինարարական արտադրության կազմակերպում, ՀՀՇՆ 52-01-,Բետոնե և երկաթբետոնե կոնստրուկցիաներ, ՀՀՇՆ 40-01.03-2022 ,Կոյուղի. Արտաքին ցանցեր և կառուցվածքներ և ՀՀՇՆ 30-02-2022 ,Տարածքի բարեկարգում շինարարական նորմերին:

Շինարարության ժամանակ հաշվի առնել գոյություն ունեցող ստորգետնյա ինժեներական կառուցվածքները /գազատար, ջրատար խողովակաշարեր, կապի և էլեկտրո մալուխներ/ տեղյակ պահելով համապատասխան կազմակերպություններին:

Բնապահպանական բոլոր միջոցառումները պետք է իրականացնել բնապահպանական կառավարման պլանին համապատասխան:

Ըստ ՀՀ կառավարության 2016թ–ի սեպտեմբերի 29–ի նիստի թիվ 38 արձանագրային որոշման անհրաժեշտ է կազմել մեթոդաբանություն ծածկի որակի գնահատման ընթացքում անհարթության միջազգային ցուցչի (ամց) չափանիշի փորձարկում: Ծածկը գնահատելու ամենակարևոր պայմաններից մեկը երթևեկելու որակն է: Ճանապարհի անհարթության կամ հարթության ստուգումներն իրականացվում են ծածկի վիճակը մշտադիտարկելու համար՝ նոր և վերանորոգված ծածկով երթևեկելու որակը գնահատելու նպատակով:

Անհարթության աստիճանի փոփոխությունը զգալի ազդեցություն ունի տնտեսական արդյունքների վրա: ԱՄՑ–ի չափումը թույլ է տալիս

1. Իրականացնել օբյեկտիվ ծախսեր–օգուտներ վերլուծություն՝ սահմանափակ կապիտալ ռեսուրսների բաշխումն օպտիմալացնելու նպատակով:
2. Գնահատել ծրագրի փաստացի վերջնարդյունքները և դրանք համեմատել ակնկալվող վերջնարդյունքների հետ:
3. Հարթ ծածկերն ապահովում են հարմարավետություն, ստեղծում են տրանսպորտային միջոցների՝ ճանապարհով ավելի արդյունավետ շարժի հնարավորություն, բարձրացնում են երթևեկության օպտիմալ արագությունները, պահպանում են երթևեկության հոսքը, կրճատում են անվտանգության հետ կապված ռիսկերն օգտագործողների և նրանց տրանսպորտային միջոցների համար, ինչպես նաև կարող են բարձրացնել վառելիքի ծախսի արդյունավետությունը՝ ճանապարհնօգտագործողների համար հանգեցնելով երթևեկելու ավելի ցածր ծախսերի:

Անհարթության միջազգային ցուցանիշը (ԱՄՑ) պրոֆիլի տատանումների մաթեմատիկական բացարձակ գումարն է, որը նկարագրում է տրանսպորտային միջոցների վիբրացիա առաջացնող՝ ծածկի անհարթությունը:

ԱՄՑ–ի արժեքն սովորաբար ստացվում է հատուկ սարքավորման միջոցով, որը ցույց է տալիս ճանապարհի հատվածի հարթությունը:

ԱՄՑ–ն հաշվարկվում է որպես մոդելավորված կախոցի գծային շարժման հանրագումար՝ բերված պրոֆիլի երկարության, որի չափման միավորն է մ/կմ կամ մմ/մ:

Տվյալ ճանապարհահատվածի համար կախված ճանապարհի երկարությունից, անհրաժեշտ է իրականացնել ԱՄՑ ստուգում:

						ՆԱԽԱՏԵՍՎՈՒՄ Է ՀՀ ԿՈՏԱՅՔԻ ՄԱՐԶԻ ՆՈՐ ՀԱՃԸՆ ՀԱՄԱՅՆՔԻ ԳԵՏԱՄԵՋ ԳՅՈՒՂԻ 1-ԻՆ ՓՈՂՈՑԻ ՃԱՆԱՊԱՐՀԻ ԱՍՖԱԼՏԱՊԱՏՈՒՄ			
Փուլ	Տոմ.քան.	Թերթ	Փաստ.թիվ	Ստորագ.	Թվակ.				
						Շինարարական մաս	Փուլ	Թերթ	Թերթեր
Տնօրեն		Գ. Կարապետյան					ԱՆ	2	14
ճարտարագետ նախագծող		Մ. Կոստանյան				ԲԱՑԱՏՐԱԳԻՐ	<<Պրոֆ-Էքսպերտ>> ՍՊԸ Լից. ՔՊԼ N 000990		
Նախագծող		Ա. Աղաբեկյան							

PDF Scanner ACE Scanner

Օրացուցային գրաֆիկ

ՀՀ Կոտայքի մարզի Նոր Հաճըն համայնքի Նոր Հաճըն համայնքի Գետամեջ գյուղի 1-ին փողոցի սկզբնամասի ասֆալտապատում

ասֆալտապատման աշխատանքների իրականացման

N	Աշխատանքների անվանումը	1 ամիս	2 ամիս	3 ամիս	4 ամիս
1	Լաբորատոր աշխատանքներ				
2	Հողային աշխատանքներ				
3	Ճանապարհային պատվածք				
4	Կողնակներ				
5	Ջրթող խողովակներ				
6	Ջրահեռացման վաքեր				

ՕԲՅԵԿՏԻ ԱՆՎԱՆՈՒՄԸ ....

ՊԱՏՎԻՐԱՏՈՒ ....

ԿԱՊԱԼԱՌՈՒ ....

ՇԻՆԱՐԱՐԱԿԱՆ ԱՇԽԱՏԱՆՔՆԵՐԻ ՍԿԻԶԲԸ ....

ՇԻՆԱՐԱՐԱԿԱՆ ԱՇԽԱՏԱՆՔՆԵՐԻ ՎԵՐՋԸ ....

ԼՐԱՑՈՒՑԻՉ ՏԵՂԵԿՈՒԹՅՈՒՆՆԵՐԻ ՀԱՄԱՐ ԶԱՆԳԵԼ ՀԵՌ. ....

Փոփ	Տղմցմ.	Թերթ	Փաստ.թիվ	Ստորագ.	Թվակ.
Տնօրեն		Գ. Կարապետյան			
Ճարտարագետ նախագծող		Մ. Կոստանյան			
Նախագծող		Ա. Աղաբեկյան			

ՆԱԽԱՏԵՍՎՈՒՄ Է ՀՀ ԿՈՏԱՅՔԻ ՄԱՐԶԻ ՆՈՐ ՀԱՃԸՆ ՀԱՄԱՅՆՔԻ ԳԵՏԱՄԵՋ ԳՅՈՒՂԻ 1-ԻՆ ՓՈՂՈՑԻ ՃԱՆԱՊԱՐՀԻ ԱՍՖԱԼՏԱՊԱՏՈՒՄ

Շինարարական մաս

Փուլ	Թերթ	Թերթեր
ԱՆ	3	14

Ժամանակացույց և աշխատանքերի սկզբում և վերջում տեղադրվող տիպային նշան

<<Պրոֆ-Էքսպերտ>> ՍՊԸ
Լից. ՔՊԼ N 000990

ACE Scanner

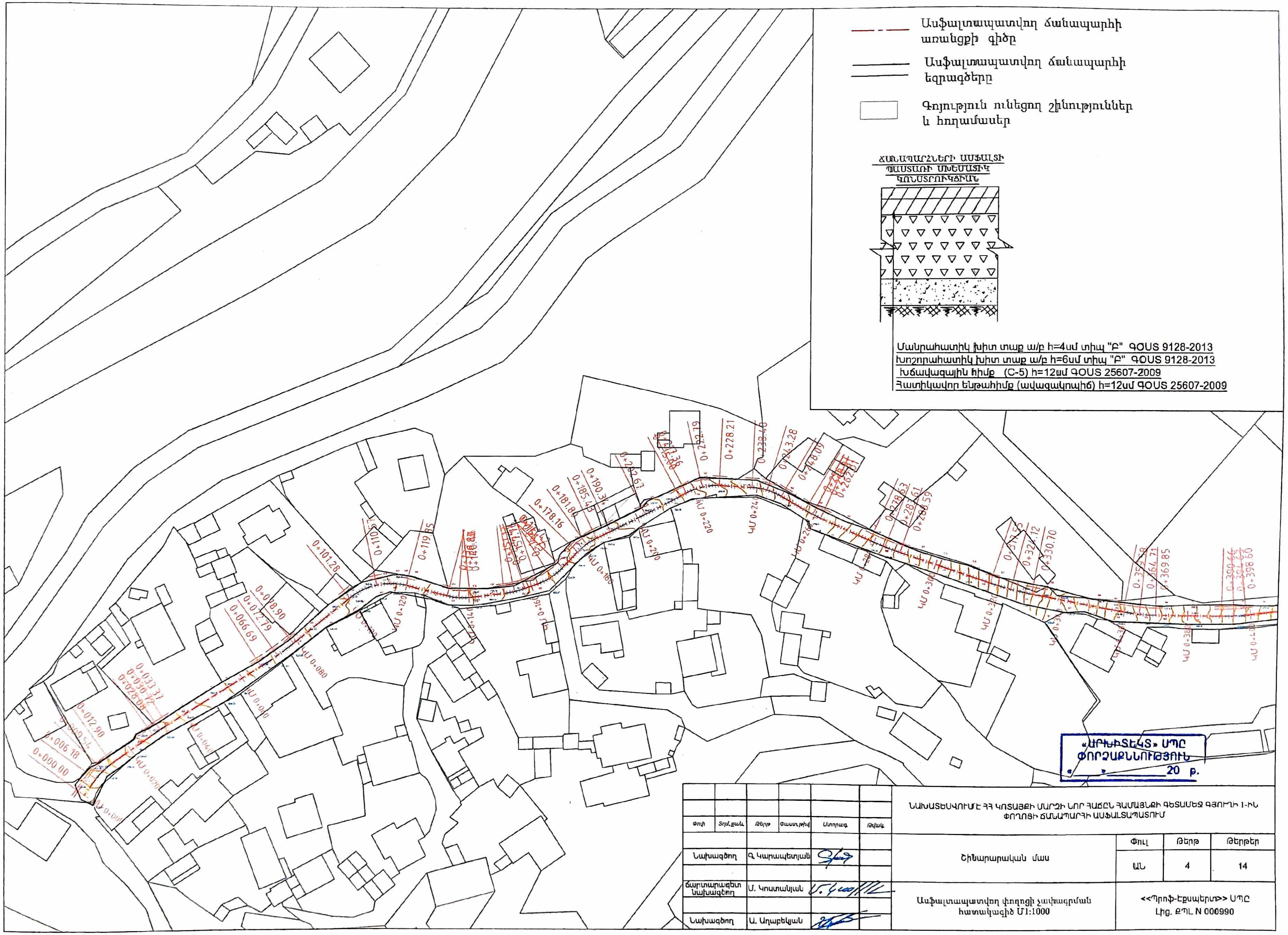

Ասֆալտապատվող ճանապարհի առանցքի գիծը

Ասֆալտապատվող ճանապարհի եզրագծերը

Գոյություն ունեցող շինություններ և հողամասեր

ՃԱՆԱՊԱՐՀՆԵՐԻ ԱՍՖԱԼՏԻ ՊԱՍՏԱՌԻ ՍԽԵՄԱՏԻԿ ԿՈՆՍՏՐՈՒԿՑԻԱՆ

Մանրահատիկ խիտ տաք ա/բ h=4սմ տիպ "Բ" ԳՕՍՏ 9128-2013
Խոշորահատիկ խիտ տաք ա/բ h=6սմ տիպ "Բ" ԳՕՍՏ 9128-2013
Խճավազային հիմք (C-5) h=12սմ ԳՕՍՏ 25607-2009
Հատիկավոր ենթահիմք (ավազակոպիճ) h=12սմ ԳՕՍՏ 25607-2009

«ԱՐԽԻՏԵԿՏ» ՍՊԸ
ՓՈՐՁԱՔՆՆՈՒԹՅՈՒՆ
«___» ________ 20 թ.

						ՆԱԽԱՏԵՍՎՈՒՄ Է ՀՀ ԿՈՏԱՅՔԻ ՄԱՐԶԻ ՆՈՐ ՀԱՃԸՆ ՀԱՄԱՅՆՔԻ ԳԵՏԱՄԵՋ ԳՅՈՒՂԻ 1-ԻՆ ՓՈՂՈՑԻ ՃԱՆԱՊԱՐՀԻ ԱՍՖԱԼՏԱՊԱՏՈՒՄ			
Փոփ	Տգմ.քան.	Թերթ	Փաստ.թիվ	Ստորագ.	Թվակ.				
Նախագծող		Գ. Կարապետյան				Շինարարական մաս	Փուլ	Թերթ	Թերթեր
							ԱՆ	4	14
Ճարտարագետ նախագծող		Մ. Կոստանյան				Ասֆալտապատվող փողոցի չափագրման հատակագիծ Մ1:1000	<<Պրոֆ-Էքսպերտ>> ՍՊԸ Լից. ՔՊԼ N 000990		
Նախագծող		Ա. Աղաբեկյան							

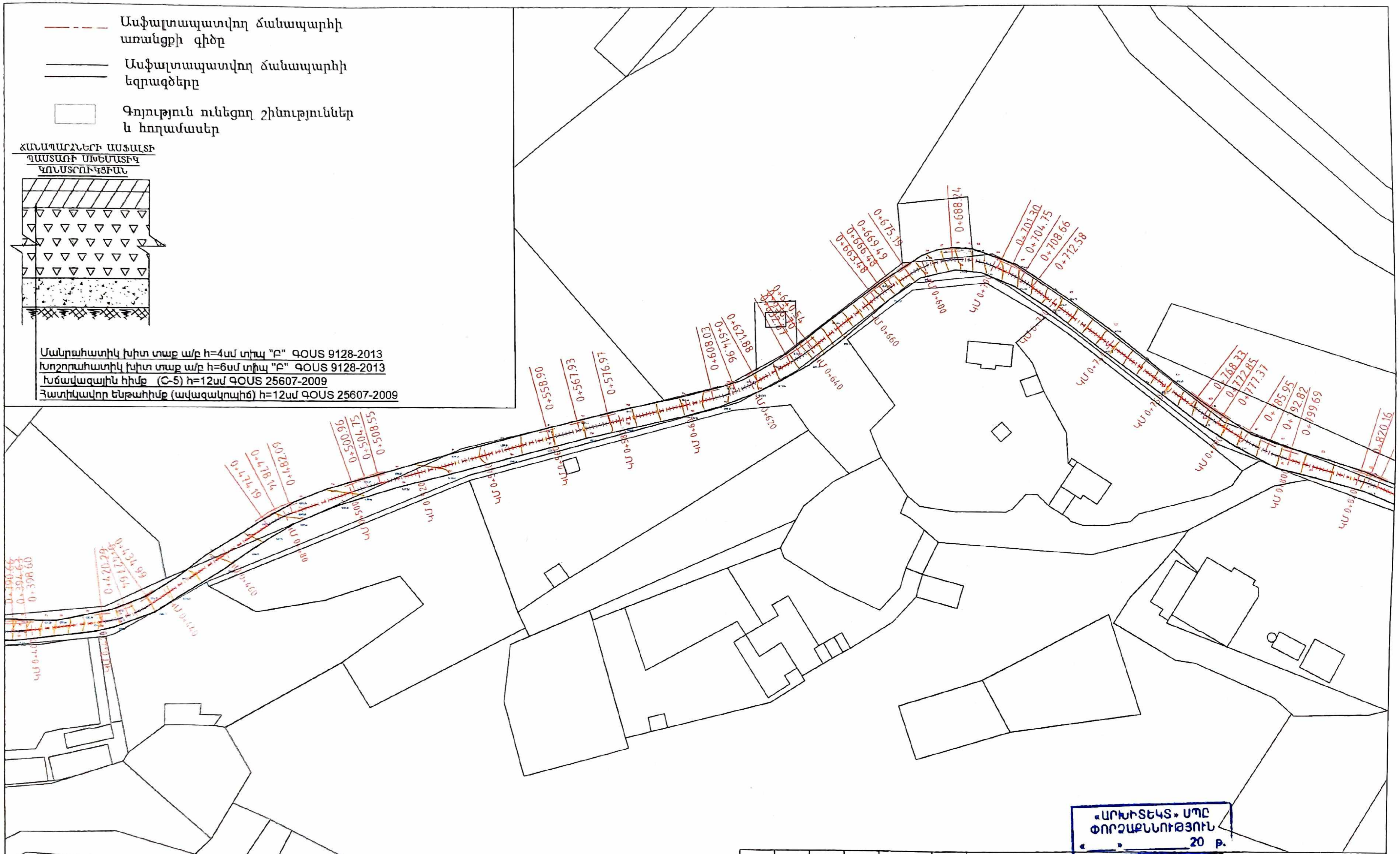

«ԱՐԽԻՏԵԿՏ» ՍՊԸ
ՓՈՐՁԱՔՆՆՈՒԹՅՈՒՆ
«____» __________ 20 թ.

						ՆԱԽԱՏԵՍՎՈՒՄ Է ՀՀ ԿՈՏԱՅՔԻ ՄԱՐԶԻ ՆՈՐ ՀԱՃԸՆ ՀԱՄԱՅՆՔԻ ԳԵՏԱՄԵՋ ԳՅՈՒՂԻ 1-ԻՆ ՓՈՂՈՑԻ ՃԱՆԱՊԱՐՀԻ ԱՍՖԱԼՏԱՊԱՏՈՒՄ			
Փոփ	Տրմ.քան.	Թերթ	Փաստ.թիվ	Ստորագ.	Թվակ.				
						Շինարարական մաս	Փուլ	Թերթ	Թերթեր
Նախագծող	Գ. Կարապետյան						ԱՆ	5	14
Ճարտարագետ նախագծող	Մ. Կոստանյան					Ասֆալտապատվող փողոցի չափագրման հատակագիծ Մ1:1000	<<Պրոֆ-Էքսպերտ>> ՍՊԸ Լից. ՔՊԼ N 000990		
Նախագծող	Ա. Աղաբեկյան								

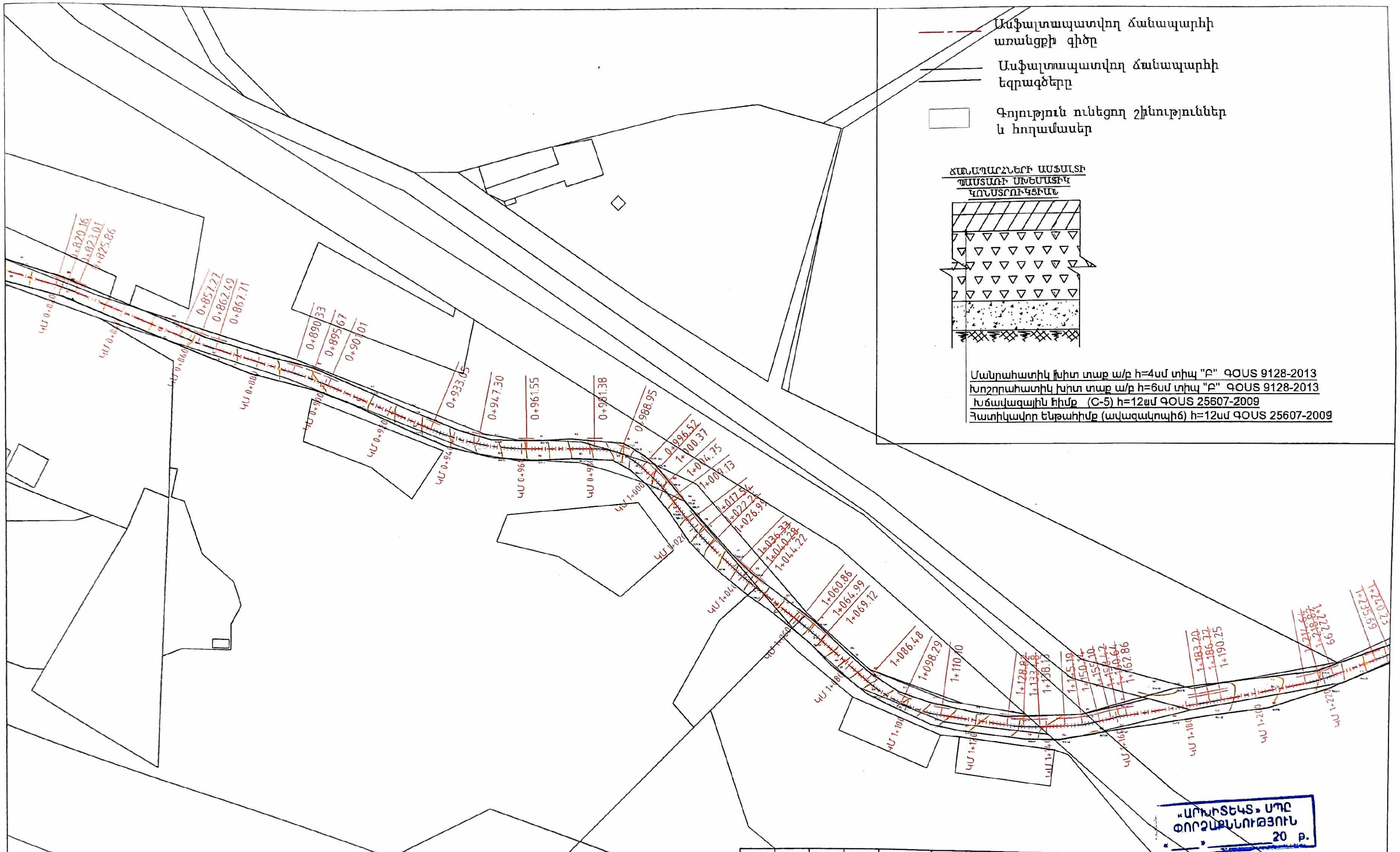

Ասֆալտապատվող ճանապարհի առանցքի գիծը

Ասֆալտապատվող ճանապարհի եզրագծերը

Գոյություն ունեցող շինություններ և հողամասեր

ՃԱՆԱՊԱՐՀՆԵՐԻ ԱՍՖԱԼՏԻ ՊԱՏՍԱՌԻ ՍԽԵՄԱՏԻԿ ԿՈՆՍՏՐՈՒԿՑԻԱՆ

Մանրահատիկ խիտ տաք ա/բ h=4սմ տիպ "Բ" ԳՕՍՏ 9128-2013
Խոշորահատիկ խիտ տաք ա/բ h=6սմ տիպ "Բ" ԳՕՍՏ 9128-2013
Խճավազային հիմք (C-5) h=12սմ ԳՕՍՏ 25607-2009
Հատիկավոր ենթահիմք (ավազակոպիճ) h=12սմ ԳՕՍՏ 25607-2009

«ԱՐԽԻՏԵԿՏ» ՍՊԸ
ՓՈՐՁԱՔՆՆՈՒԹՅՈՒՆ
« » 20 թ.

						ՆԱԽԱՏԵՍՎՈՒՄ Է ՀՀ ԿՈՏԱՅՔԻ ՄԱՐԶԻ ՆՈՐ ՀԱՃԸՆ ՀԱՄԱՅՆՔԻ ԳԵՏԱՄԵՋ ԳՅՈՒՂԻ 1-ԻՆ ՓՈՂՈՑԻ ՃԱՆԱՊԱՐՀԻ ԱՍՖԱԼՏԱՊԱՏՈՒՄ		
Փուլ	Տր/.քան.	Թերթ	Փաստ.թիվ	Ստորագ.	Թվակ.			
Նախագծող	Գ. Կարապետյան					Շինարարական մաս	Փուլ	Թերթ	Թերթեր
							ԱՆ	6	14
Ճարտարագետ նախագծող	Մ. Կոստանյան					Ասֆալտապատվող փողոցի չափագրման հատակագիծ Մ1:1000	<<Պրոֆ-Էքսպերտ>> ՍՊԸ Լից. ՔՊԼ N 000990		
Նախագծող	Ա. Աղաբեկյան								

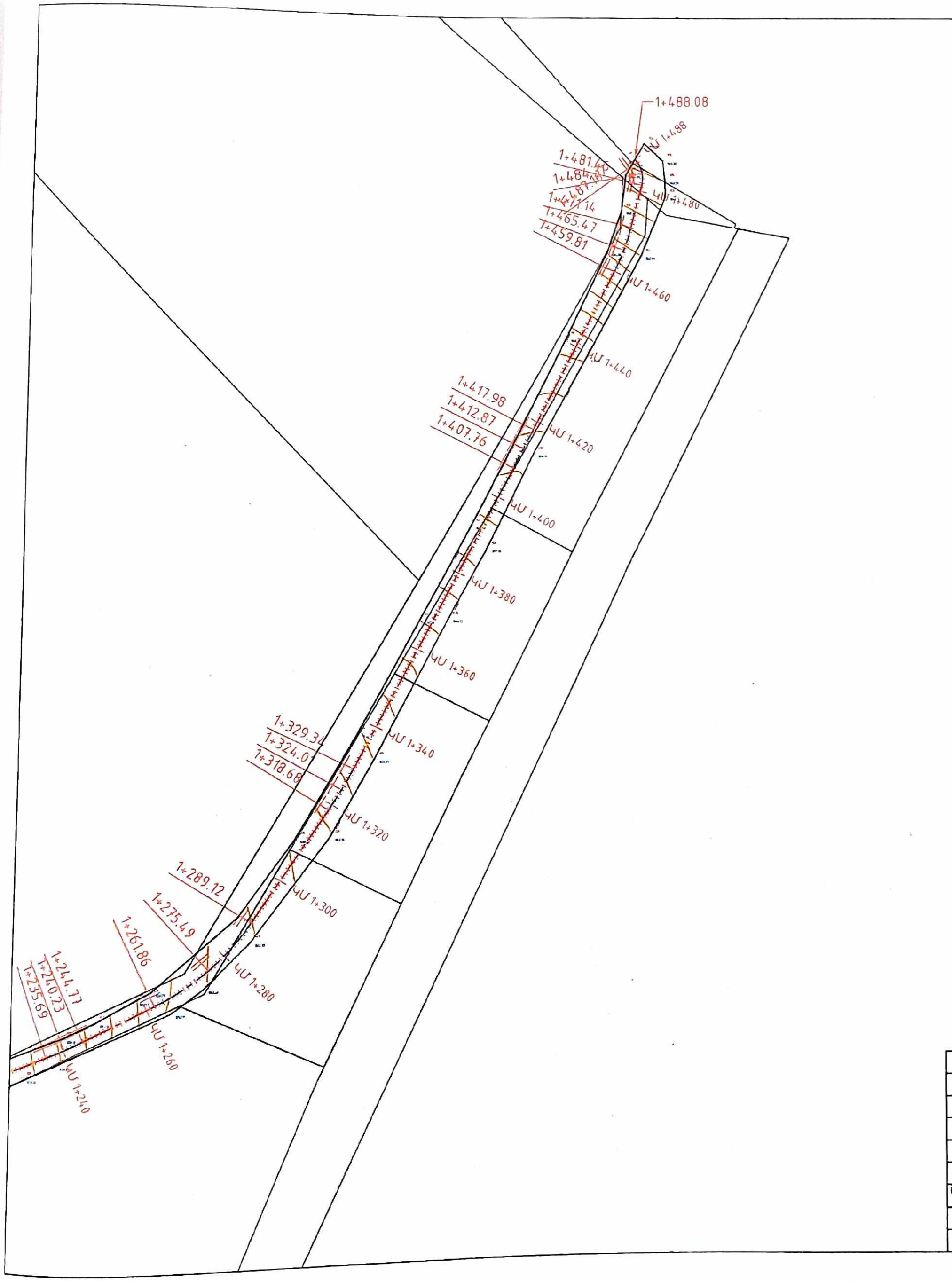

Ասֆալտապատվող ճանապարհի առանցքի գիծը

Ասֆալտապատվող ճանապարհի եզրագծերը

Գոյություն ունեցող շինություններ և հողամասեր

ՃԱՆԱՊԱՐՀՆԵՐԻ ԱՍՖԱԼՏԻ ԴԱՍՏԱՌԻ ՍԽԵՄԱՏԻԿ ԿՈՆՍՏՐՈՒԿՑԻԱՆ

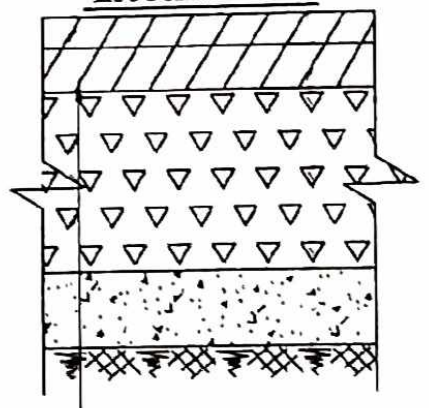

Մանրահատիկ խիտ տաք ա/բ h=4սմ տիպ "Բ" ԳՕՍՏ 9128-2013
Խոշորահատիկ խիտ տաք ա/բ h=6սմ տիպ "Բ" ԳՕՍՏ 9128-2013
Խճավազային հիմք (C-5) h=12սմ ԳՕՍՏ 25607-2009
Հատիկավոր ենթահիմք (ավազակոպիճ) h=12սմ ԳՕՍՏ 25607-2009

«ԱՐԽԻՏԵԿՏ» ՍՊԸ
ՓՈՐՁԱՔՆՆՈՒԹՅՈՒՆ
«___»________20 թ.

						ՆԱԽԱՏԵՍՎՈՒՄ Է ՀՀ ԿՈՏԱՅՔԻ ՄԱՐԶԻ ՆՈՐ ՀԱՃԸՆ ՀԱՄԱՅՆՔԻ ԳԵՏԱՄԵՋ ԳՅՈՒՂԻ 1-ԻՆ ՓՈՂՈՑԻ ՃԱՆԱՊԱՐՀԻ ԱՍՖԱԼՏԱՊԱՏՈՒՄ
Փոփ	Տրվ.քան.	Թերթ	Փաստ.թիվ	Ստորագ.	Թվակ.	
Նախագծող	Գ. Կարապետյան					Շինարարական մաս — Փուլ: ԱՆ; Թերթ: 7; Թերթեր: 14
Ճարտարագետ նախագծող	Մ. Կոստանյան					Ասֆալտապատվող փողոցի չափագրման հատակագիծ Մ1:1000 — <<Պրոֆ-Էքսպերտ>> ՍՊԸ Լից. ՔՊԼ N 000990
Նախագծող	Ա. Աղաբեկյան					

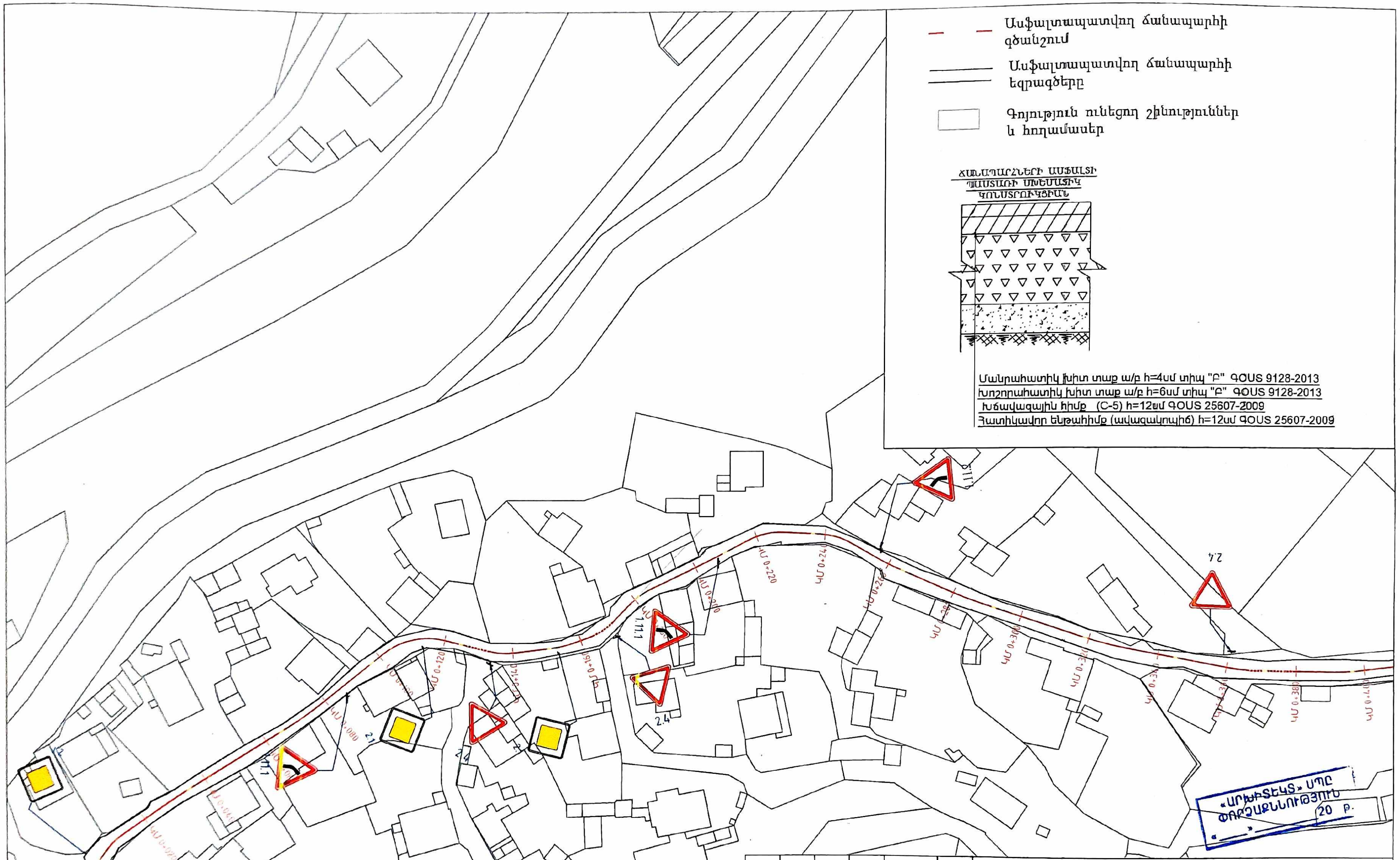

Ասֆալտապատվող ճանապարհի գծանշում

Ասֆալտապատվող ճանապարհի եզրագծերը

Գոյություն ունեցող շինություններ և հողամասեր

ՃԱՆԱՊԱՐՀՆԵՐԻ ԱՍՖԱԼՏԻ ՊԱՍՏԱՌԻ ՍԽԵՄԱՏԻԿ ԿՈՆՍՏՐՈՒԿՑԻԱՆ

Մանրահատիկ խիտ տաք ա/բ h=4սմ տիպ "Բ" ԳՕՍՏ 9128-2013
Խոշորահատիկ խիտ տաք ա/բ h=6սմ տիպ "Բ" ԳՕՍՏ 9128-2013
Խճավազային հիմք (C-5) h=12սմ ԳՕՍՏ 25607-2009
Յատիկավոր ենթահիմք (ավազակոպիճ) h=12սմ ԳՕՍՏ 25607-2009

						ՆԱԽԱՏԵՍՎՈՒՄ Է ՅՅ ԿՈՏԱՅՔԻ ՄԱՐԶԻ ՆՈՐ ՅԱՃԸՆ ՅԱՄԱՅՆՔԻ ԳԵՏԱՄԵՋ ԳՅՈՒՂԻ 1-ԻՆ ՓՈՂՈՑԻ ՃԱՆԱՊԱՐՀԻ ԱՍՖԱԼՏԱՊԱՏՈՒՄ
Փոփ	Տղմ.քան.	Թերթ	Փաստ.թիվ	Ստորագ.	Թվակ.	
Նախագծող	Գ. Կարապետյան					Շինարարական մաս — Փուլ: ԱՆ; Թերթ: 8; Թերթեր: 14
Ճարտարագետ նախագծող	Մ. Կոստանյան					Ասֆալտապատվող փողոցի կահավորման հատակագիծ Մ1:1000
Նախագծող	Ա. Աղաբեկյան					<<Պրոֆ-Էքսպերտ>> ՍՊԸ Լից. ՔՊԼ N 000990

Ասֆալտապատվող ճանապարհի գծանշում

Ասֆալտապատվող ճանապարհի եզրագծերը

Գոյություն ունեցող շինություններ և հողամասեր

ՃԱՆԱՊԱՐՀՆԵՐԻ ԱՍՖԱԼՏԻ ՊԱՏԱՌԻ ՍԽԵՄԱՏԻԿ ԿՈՆՍՏՐՈՒԿՑԻԱՆ

Մանրահատիկ խիտ տաք ա/բ h=4սմ տիպ "Բ" ԳՕՍՏ 9128-2013
Խոշորահատիկ խիտ տաք ա/բ h=6սմ տիպ "Բ" ԳՕՍՏ 9128-2013
Խճավազային հիմք (C-5) h=12սմ ԳՕՍՏ 25607-2009
Հատիկավոր ենթահիմք (ավազակոպիճ) h=12սմ ԳՕՍՏ 25607-2009

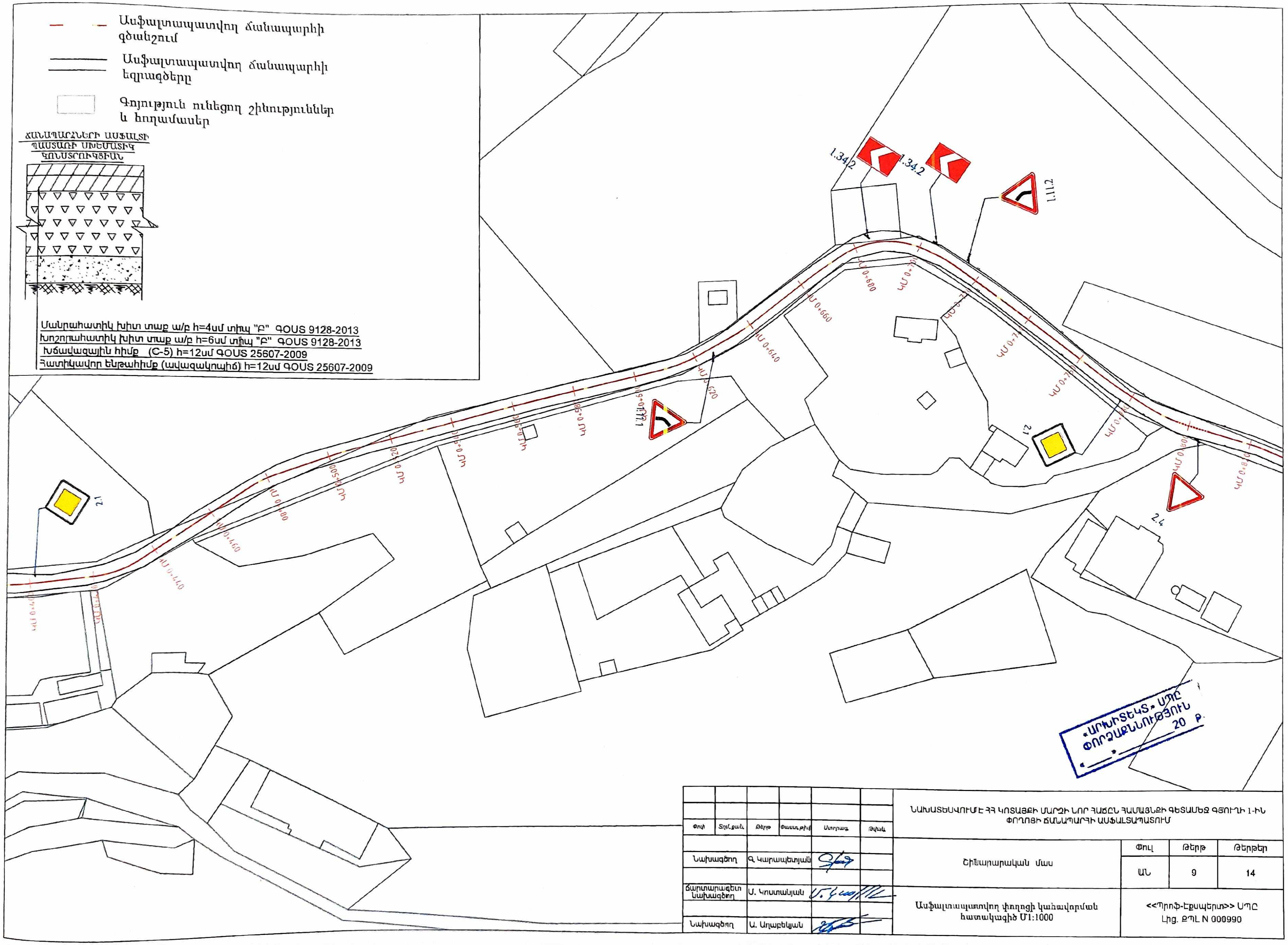

«ԱՐԽԻՏԵԿՏ» ՍՊԸ ՓՈՐՁԱՔՆՆՈՒԹՅՈՒՆ 20 թ.

Փոփ	Տղմ.քան.	Թերթ	Փաստ.թիվ	Ստորագ.	Թվակ.	ՆԱԽԱՏԵՍՎՈՒՄ Է ՀՀ ԿՈՏԱՅՔԻ ՄԱՐԶԻ ՆՈՐ ՀԱՃԸՆ ՀԱՄԱՅՆՔԻ ԳԵՏԱՄԵՋ ԳՅՈՒՂԻ 1-ԻՆ ՓՈՂՈՑԻ ՃԱՆԱՊԱՐՀԻ ԱՍՖԱԼՏԱՊԱՏՈՒՄ		
Նախագծող	Գ. Կարապետյան					Շինարարական մաս	Փուլ	Թերթ	Թերթեր
							ԱՆ	9	14
Ճարտարագետ նախագծող	Մ. Կոստանյան					Ասֆալտապատվող փողոցի կահավորման հատակագիծ Մ1:1000	<<Պրոֆ-Էքսպերտ>> ՍՊԸ Լից. ՔՊԼ N 000990		
Նախագծող	Ա. Աղաբեկյան								

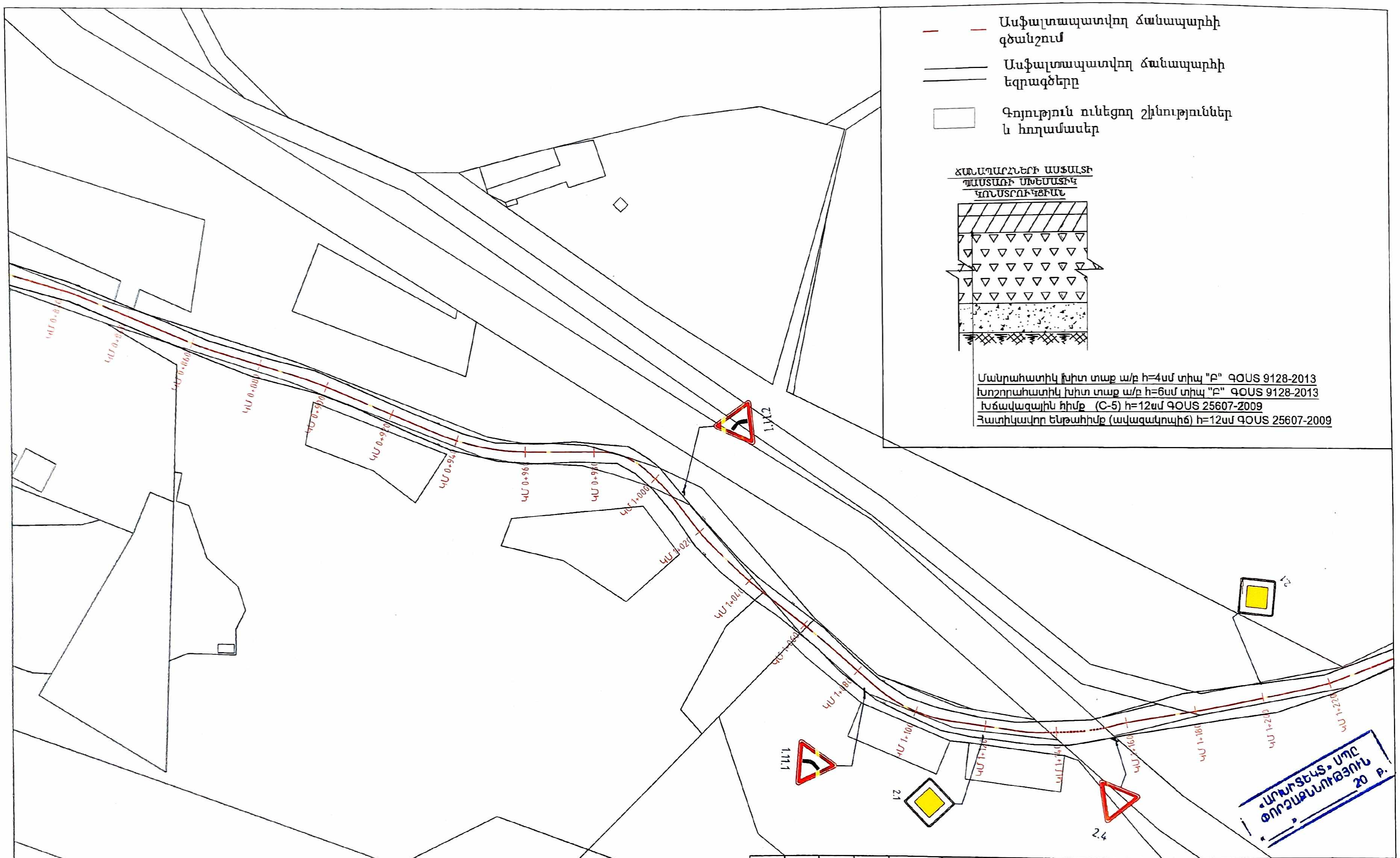

						ՆԱԽԱՏԵՍՎՈՒՄԷ ՀՀ ԿՈՏԱՅՔԻ ՄԱՐԶԻ ՆՈՐ ՀԱՃԸՆ ՀԱՄԱՅՆՔԻ ԳԵՏԱՄԵՋ ԳՅՈՒՂԻ 1-ԻՆ ՓՈՂՈՑԻ ՃԱՆԱՊԱՐՀԻ ԱՍՖԱԼՏԱՊԱՏՈՒՄ
Փոփ	Տղմ.քան.	Թերթ	Փաստ.թիվ	Ստորագ.	Թվակ.	
Նախագծող	Գ. Կարապետյան					Շինարարական մաս — Փուլ: ԱՆ; Թերթ: 10; Թերթեր: 14
Ճարտարագետ նախագծող	Մ. Կոստանյան					Ասֆալտապատվող փողոցի կահավորման հատակագիծ Մ1:1000
Նախագծող	Ա. Աղաբեկյան					<<Պրոֆ-Էքսպերտ>> ՍՊԸ Լից. ՔՊԼ N 000990

PDF Scanner ACE Scanner

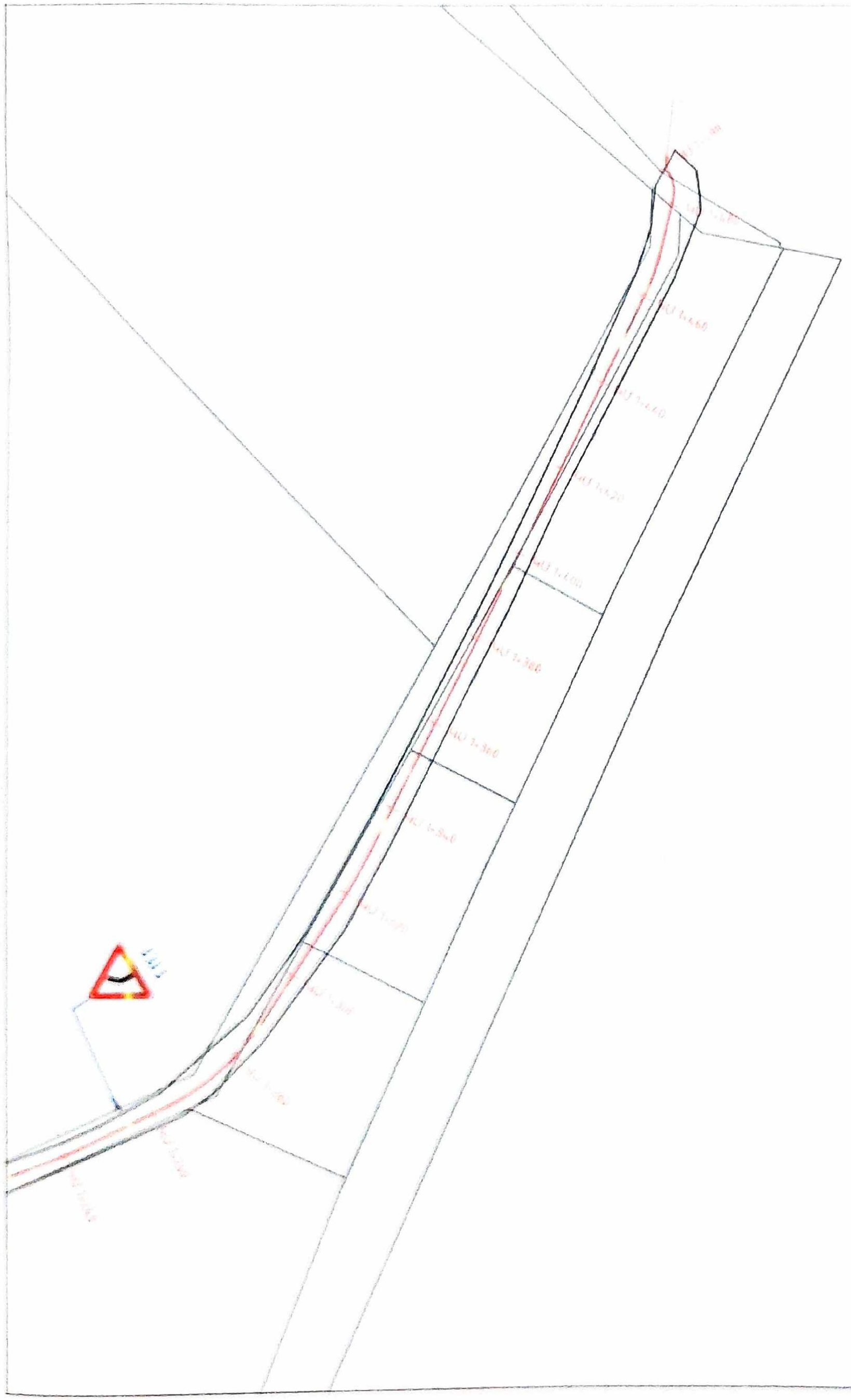

Ասֆալտապատվող ճանապարհի գծանշում

Ասֆալտապատվող ճանապարհի եզրագծերը

Գոյություն ունեցող շինություններ և հողամասեր

ՃԱՆԱՊԱՐՀՆԵՐԻ ԱՍՖԱԼՏԻ ՊԱՏՅԱՆԻ ՍԽԵՄԱՏԻԿ ԿՈՆՍՏՐՈՒԿՑԻԱՆ

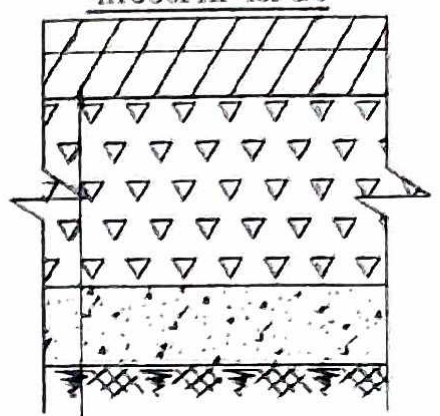

Մանրահատիկ խիտ տաք ա/բ h=4սմ տիպ "Բ" ԳՕՍՏ 9128-2013
Խոշորահատիկ խիտ տաք ա/բ h=6սմ տիպ "Բ" ԳՕՍՏ 9128-2013
Խճավազային հիմք (C-5) h=12սմ ԳՕՍՏ 25607-2009
Հատիկավոր ենթահիմք (ավազակոպիճ) h=12սմ ԳՕՍՏ 25607-2009

«ԱՐԽԻՏԵԿՏ» ՍՊԸ ՓՈՐՁԱՔՆՆՈՒԹՅՈՒՆ
«__» ________ 20 թ.

Փոփ	Տեղ.քան.	Թերթ	Փաստ.թիվ	Ստորագր.	Ամսաթ.
Նախագծող		Գ. Կարապետյան			
Ճարտարագետ նախագծող		Մ. Կոստանյան			
Նախագծող		Ա. Արաքելյան			

ՆԱԽԱՏԵՍՎՈՒՄ Է ՀՀ ԿՈՏԱՅՔԻ ՄԱՐԶԻ ՆՈՐ ՀԱՃԸՆ ՀԱՄԱՅՆՔԻ ԳԵՏԱՄԵՋ ԳՅՈՒՂԻ 1-ԻՆ ՓՈՂՈՑԻ ՃԱՆԱՊԱՐՀԻ ԱՍՖԱԼՏԱՊԱՏՈՒՄ

Շինարարական մաս	Փուլ	Թերթ	Թերթեր
	ԱՆ	11	14

Ասֆալտապատվող փողոցի կահավորման հատակագիծ Մ1:1000

<<Պրոֆ-Էքսպերտ>> ՍՊԸ
Լից. ՔՊԼ N 000990

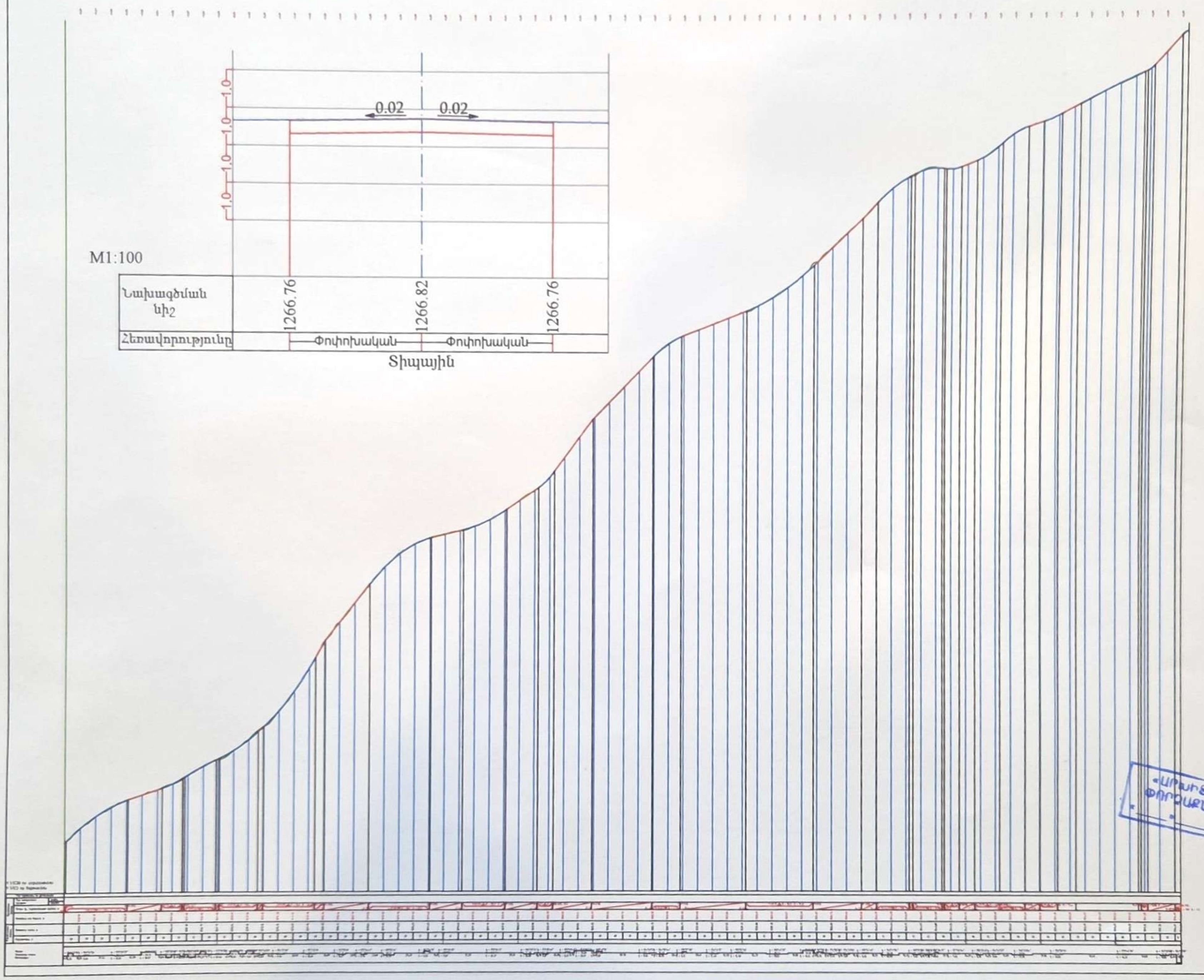

«ԱՐԱՐՏԵԿՏ» ՍՊԸ
ՓՈՐՁԱՔՆՆՈՒԹՅՈՒՆ
20 թ.

Փոփ	Տըվ.քան.	Թերթ	Փաստ.թիվ	Ստորագ.	Ամսաթ.
Նախագծող	Գ. Կարապետյան				
Ճարտարագետ նախագծող	Մ. Կոստանյան				
Նախագծող	Ա. Աղաբեկյան				

ՆԱԽԱՏԵՍՎՈՒՄ Է ՀՀ ԿՈՏԱՅՔԻ ՄԱՐԶԻ ՆՈՐ ՀԱՃԸՆ ՀԱՄԱՅՆՔԻ ԳԵՏԱՄԵՋ ԳՅՈՒՂԻ 1-ԻՆ ՓՈՂՈՑԻ ՃԱՆԱՊԱՐՀԻ ԱՍՖԱԼՏԱՊԱՏՈՒՄ

Շինարարական մաս

Փուլ	Թերթ	Թերթեր
ԱՆ	12	14

Ասֆալտապատվող փողոցի երկայնական կտրվածք և տիպային լայնական կտրվածք
Մ1:5000

<<Պրոֆ-Էքսպերտ>> ՍՊԸ
Լից. ՔՊԼ N 000990

Հավասարազոր ճանապարհների փոխհատումներ և հարակցումներ

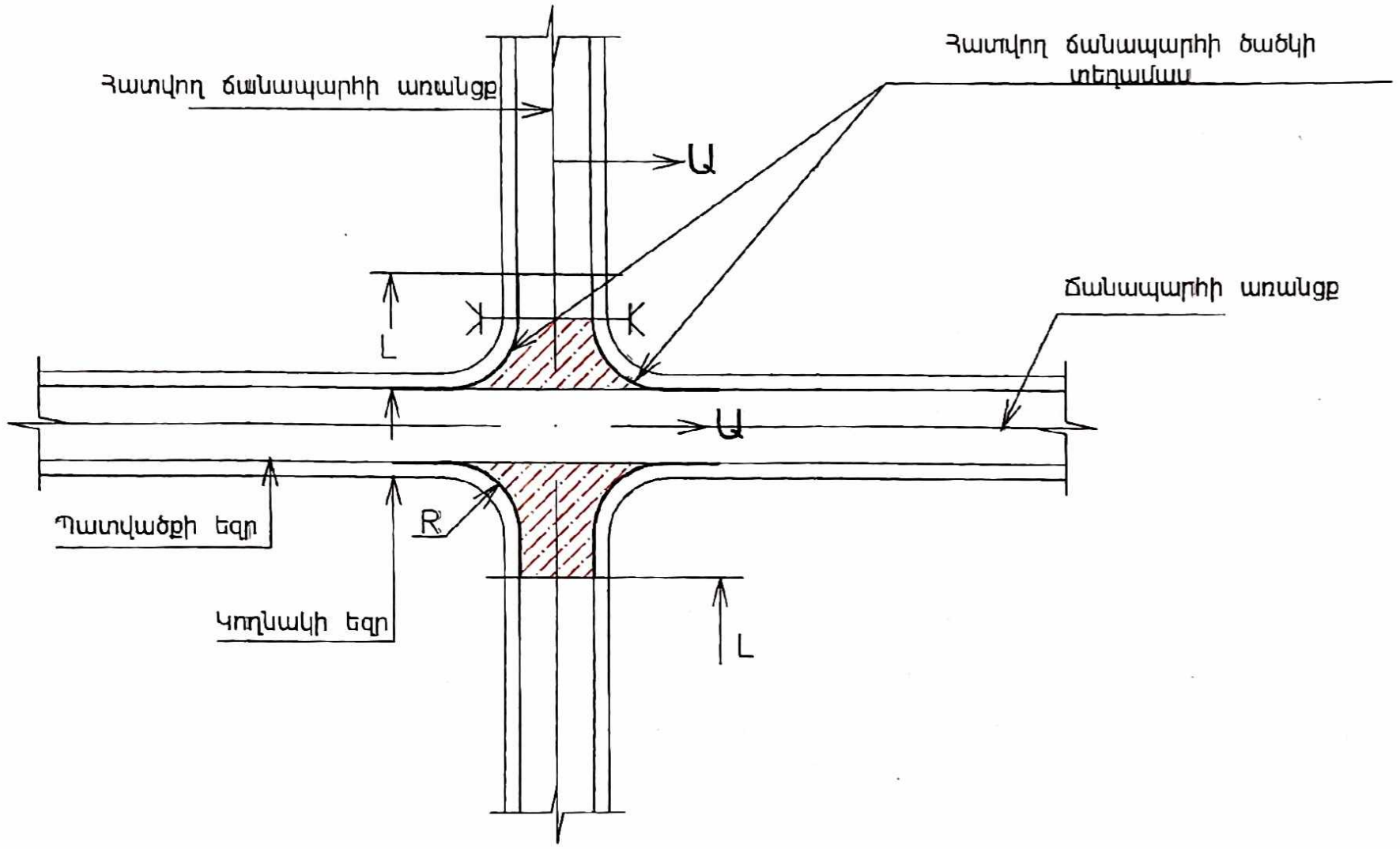

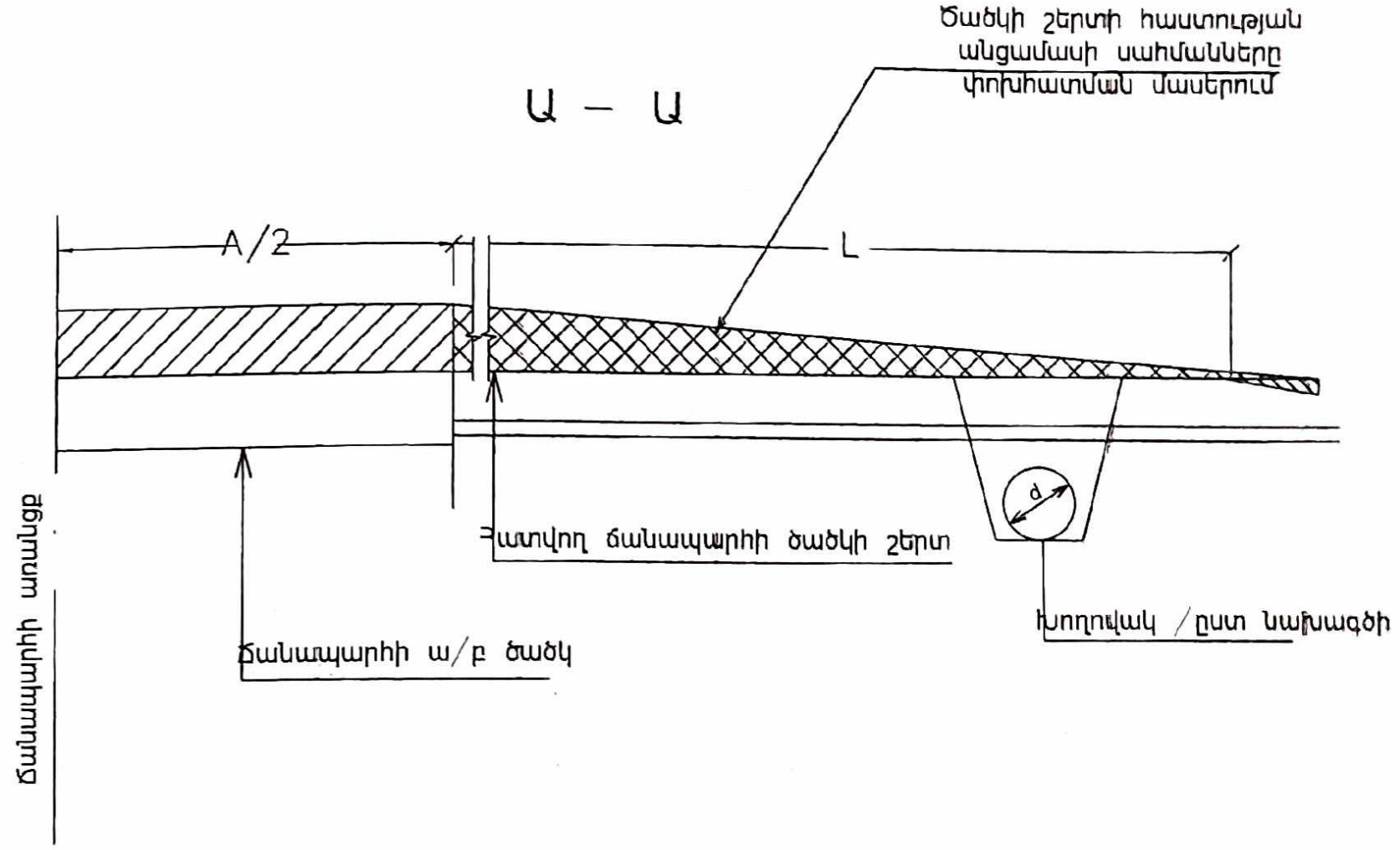

Երկրորդական ճանապարհների փոխհատումներ և հարակցումներ

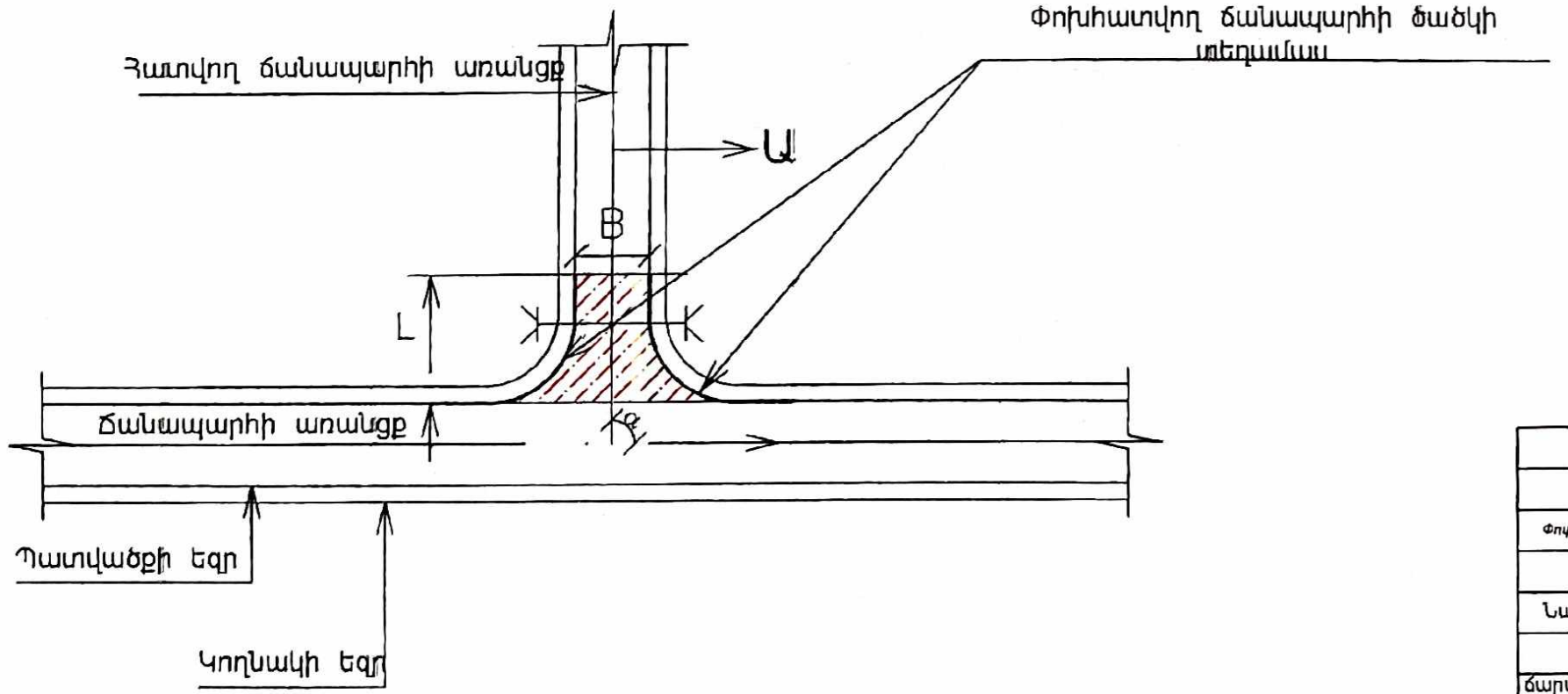

ԾԱՆՈԹՈՒԹՅՈՒՆ

1. Նախագծվող ճանապարհի լայնություն
B – հատվող ճանապարհի լայնություն
c – հատվող ճանապարհին տեղադրվող խողովակի տրամագիծը /ըստ նախագծի
L – հատվող ճանապարհի նորոգման երկարությունը
R – հատվող ճանապարհի կորացման շառավիղը
α – հատվող ճանապարհի կորացման շառավիղը
Ծավալները և չափերը տրված են իջատեղերի և մուտքերի ամփոփագրում

Փոփ	Տրմ.քան.	Թերթ	Փաստ.թիվ	Ստորագ.	Թվակ.	ՆԱԽԱՏԵՍՎՈՒՄ Է ՀՀ ԿՈՏԱՅՔԻ ՄԱՐԶԻ ՆՈՐ ՀԱՃԸՆ ՀԱՄԱՅՆՔԻ ԳԵՏԱՄԵՋ ԳՅՈՒՂԻ 1-ԻՆ ՓՈՂՈՑԻ ՃԱՆԱՊԱՐՀԻ ԱՍՖԱԼՏԱՊԱՏՈՒՄ		
Նախագծող	Գ. Կարապետյան					Շինարարական մաս	Փուլ: ԱՆ	Թերթ: 13 / Թերթեր: 14
ճարտարագետ նախագծող	Մ. Կոստանյան					ՃԱԾԿԻ ԿԱՌՈՒՑՈՒՄ ՀԱՐԱԿՑՄԱՆ ՄԱՍԵՐՈՒՄ	<<Պրոֆ-Էքսպերտ>> ՍՊԸ Լից. ՔՊԼ N 000990	
Նախագծող	Ա. Աղաբեկյան							

Ճանապարհի նորոգման աշխատանքների իրականացման հատվածի երթևեկության կազմակերպման ժամանակավոր սխեմա
/բնակավայրից դուրս/

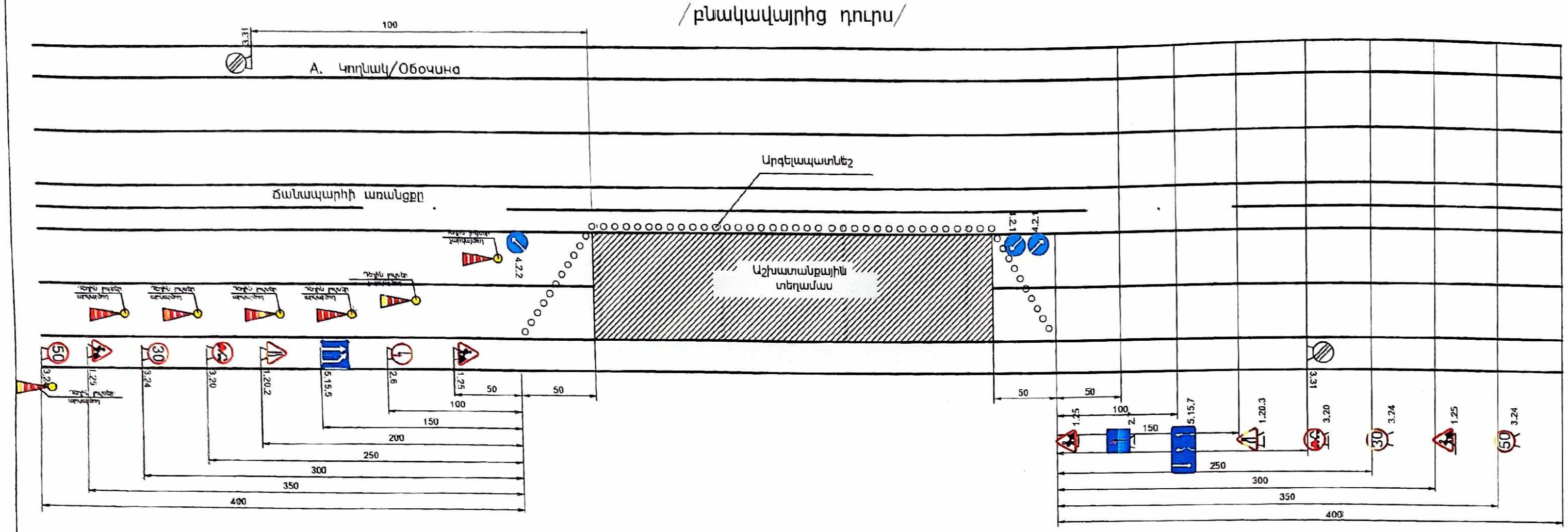

Ճանապարհի նորոգման աշխատանքների իրականացման հատվածի երթևեկության կազմակերպման ժամանակավոր սխեմա
/բնակավայրում/

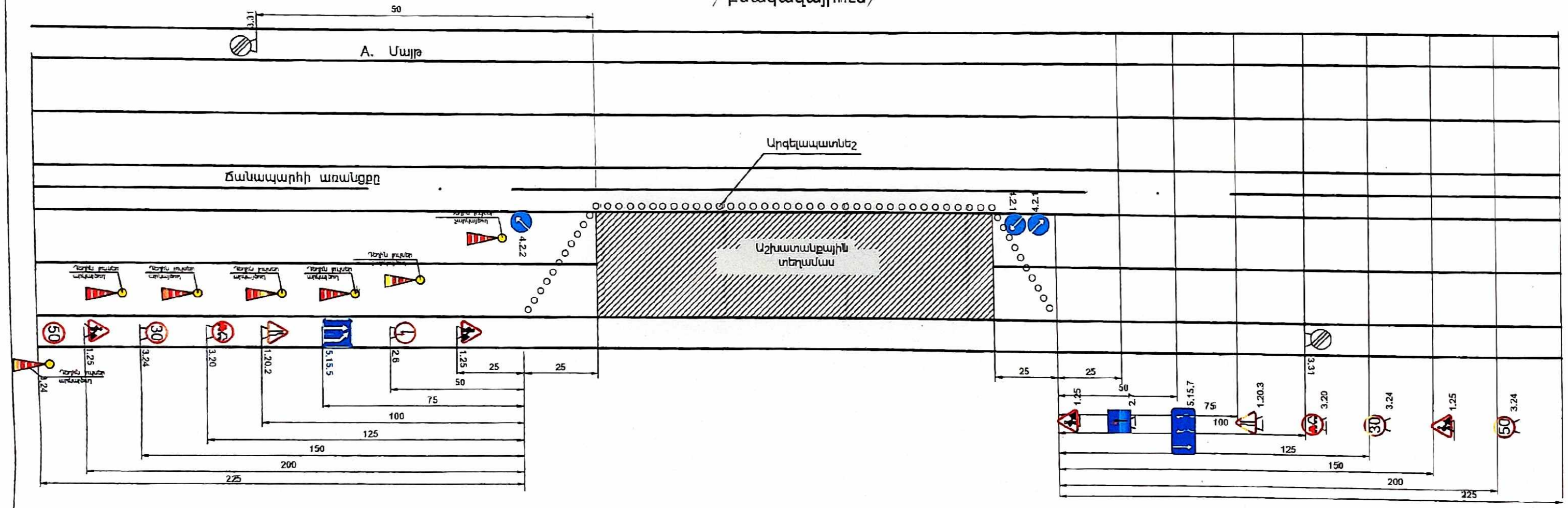

Պայմանական նշաններ

1.25	Ճանապարհային աշխատանքներ
1.20.2	Ճանապարհի նեղացում
1.20.3	Ճանապարհի նեղացում
3.20	Վազանցն արգելվում է
3.24	Առավելագույն արագության սահմանափակում
5.15.5	Գոտու վերջ
	Դեղին արկայծող և չարկայծող լույսեր
3.31	Բոլոր սահմանափակում - ների գոտու վերջ
4.2.1	Արգելքի շրջանցում աջից
4.2.2	Արգելքի շրջանցում ձախից
2.6	Հանդիպակաց երթևեկության առավելություն
2.7	Առավելություն հանդիպակաց երթևեկության նկատմամբ
5.15.7	Երթևեկության ուղղությունը գոտիներով

«ԱՐԽԻՏԵԿՏ» ՍՊԸ
ՓՈՐՁԱՔՆՆՈՒԹՅՈՒՆ
20 թ.

Արկայծող լույսերի միջև հեռավորությունը չպետք է գերազանցի 6մ–ը: Արկայծող լույսերը տեղադրվում են
շինհրապարակի երթևեկության կառավարման համար նախատեսված 1–ին նշանից մինչև վերջին նշանը:
Նշանների վրա նույնպես պետք է տեղադրված լինի արկայծող լույսեր:

Փոփ	Տղմ.քան	Թերթ	Փաստ.թիվ	Ստորագ.	Թվակ.	ՆԱԽԱՏԵՍՎՈՒՄԷ ՀՀ ԿՈՏԱՅՔԻ ՄԱՐԶԻ ՆՈՐ ՀԱՃԸՆ ՀԱՄԱՅՆՔԻ ԳԵՏԱՄԵՋ ԳՅՈՒՂԻ 1-ԻՆ ՓՈՂՈՑԻ ՃԱՆԱՊԱՐՀԻ ԱՍՖԱԼՏԱՊԱՏՈՒՄ			
Նախագծող		Գ. Կարապետյան				Շինարարական մաս	Փուլ	Թերթ	Թերթեր
							ԱՆ	14	14
Ճարտարապետ նախագծող		Մ. Կոստանյան				ԵՐԹԵՎԵԿՈՒԹՅԱՆ ԿԱՐԳԱՎՈՐՄԱՆ ՍԽԵՄԱ	<<Պրոֆ-Էքսպերտ>> ՍՊԸ Լից. ՔՊԼ N 000990		
Նախագծող		Ա. Աղաբեկյան							

PDF Scanner ACE Scanner